

# PAINEL DE MONITORAMENTO DA OCORRÊNCIA DE FOCOS DE FOGO

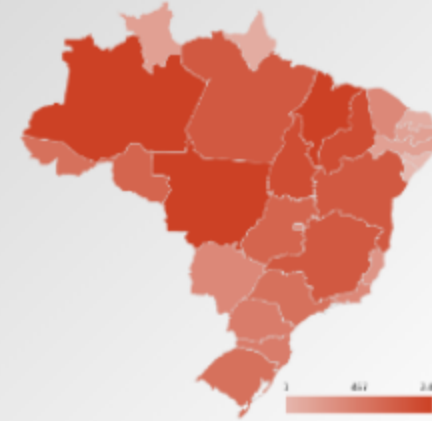
VOLUME 7 • NÚMERO 08 • AGOSTO 2025 • 2764-121X

## MAPA DE FOCOS DE FOGO



Mapa de distribuição espacial dos focos do satélite de referência (AQUA\_M-T) acumulados para o Brasil.

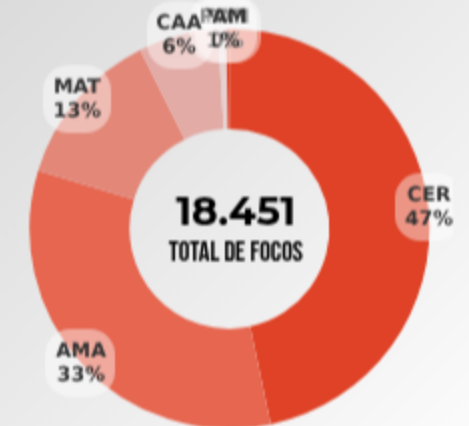
## MAPA DE QTD. DE FOCOS



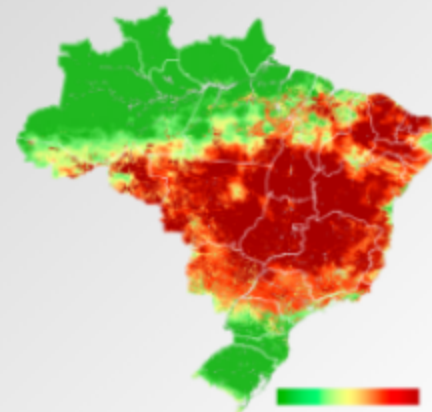
## FOCOS POR ESTADO



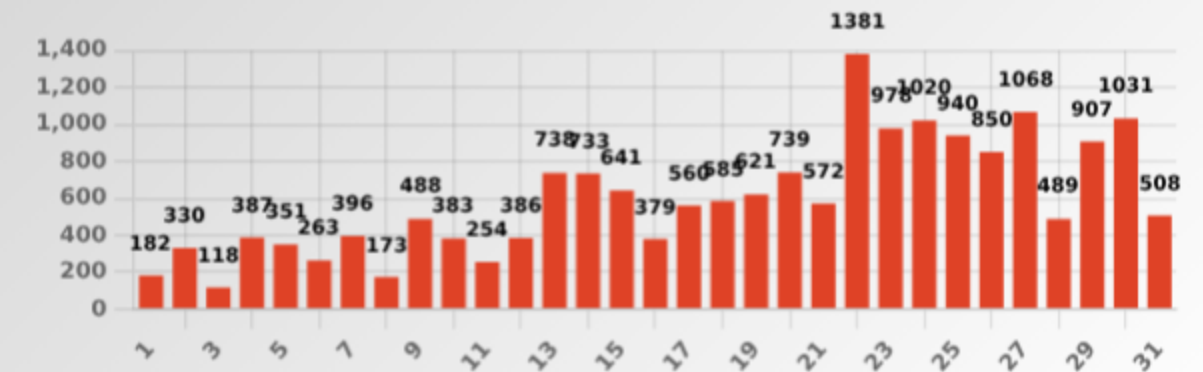
## FOCOS POR BIOMA



## MAPA DE VALOR MÉDIO DE RISCO DE FOGO



## QUANTIDADE DIÁRIA DA OCORRÊNCIA DE FOCOS DE FOGO



Mapas digitais indicando a ocorrência de fogo na vegetação, e Risco de Fogo Médio observado para todos os biomas, com resumos numéricos dos produtos do Programa Queimadas do INPE, nas suas diversas linhas de atuação mantido com recursos do Plano Orçamentário 20V9.0002 • Monitoramento e Risco de Queimadas e Incêndios Florestais; Ação 20V9 • Monitoramento da Cobertura da Terra e do Risco de Queimadas e Incêndios Florestais do Governo Federal, do PPA 2020-23 inserido no Programa 2050 Mudança do Clima.

### ENDEREÇO PARA CORRESPONDÊNCIA

Instituto Nacional de Pesquisas Espaciais • INPE • Prédio CPTEC • Sala 15 • Av. dos Astronautas, 1758 • Jardim da Granja • CEP: 12227-010 • São José dos Campos / SP • queimadas@inpe.br

### EDITOR

Fabiano Morelli

### PROJETO GRÁFICO E DIAGRAMAÇÃO

Ítalo R.B. Garrot

### COLABORADORES

Fabiano Morelli  
Fabrício Galende M. de Carvalho  
Abner R. da Silva Costa  
Carlos Cesar de Oliveira  
Paulo Cunha  
Pedro A. Lagden de Souza



08/2025